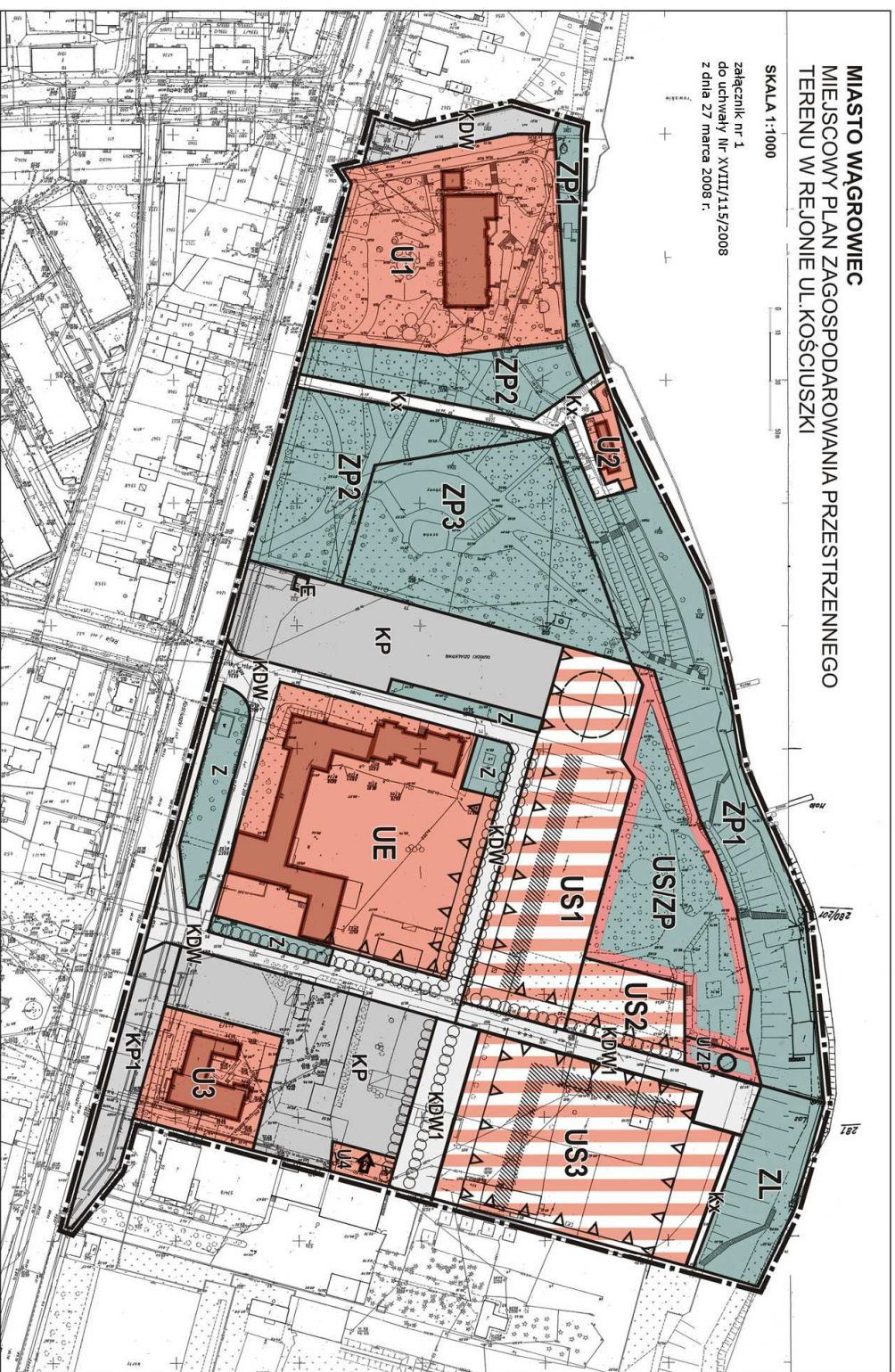



MIASTO WĄGROWIEC
MIEJSCOWY PLAN ZAGOSPODAROWANIA PRZESTRZENNEGO
TERENU W REJONIE UL. KOŚCIUSZKI

SKALA 1:1000

załącznik nr 1
do uchwały Nr XVIII/115/2008
z dnia 27 marca 2008 r.



OZNACZENIA:

- granica uchwalona
- linia rozgraniczająca tereny o różnym przeznaczeniu
- △ △ △ linie rozgraniczające linie zabudowy
- dopiórnik komunikacyjny
- akwenty przeznaczone
- akwenty regulacyjne
- obiektacja dominująca nowej zabudowy

TERENY SPORTU I REKREACJI

- US teren sportowy
- USZP teren sportowy z doposażeniem zabudowy usługowej
- U teren sportowy rekreacyjny
- UZP teren sportowy z doposażeniem zabudowy usługowej
- USZP teren sportowy z doposażeniem zabudowy usługowej

TERENY ZABUDOWANE

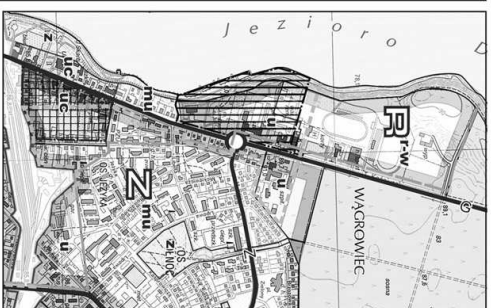
- U teren sportowy rekreacyjny
- UE teren sportowy rekreacyjny z doposażeniem zabudowy usługowej
- E teren sportowy rekreacyjny z doposażeniem zabudowy usługowej

TERENY OBSŁUGI KOMUNIKACYJNEJ

- KDW teren drogi wewnętrznej
- KP teren parkingów ogólnodostępnych
- Kx teren obsługi pasażerskiej

TERENY ZIELENI URZĄDZONEJ

- ZP teren zielony parkowy
- Z teren zielony o funkcji izolacyjnej
- ZL teren zielony łąkowy



WYRSZĘDNIŁY: BIURO ARCHITECTURALNE I INŻYNIERSKIE WĄGROWIEC
 PRZESTRZENNEGO MIASTA WĄGROWIEC
 SKALA 1:10 000